




Commune de SAINT-PERE

PLAN DE PREVENTION DES RISQUES NATURELS INONDATIONS (P.P.R.I.)

CARTE DE L'ALEA INONDATIONS DE LA CURE

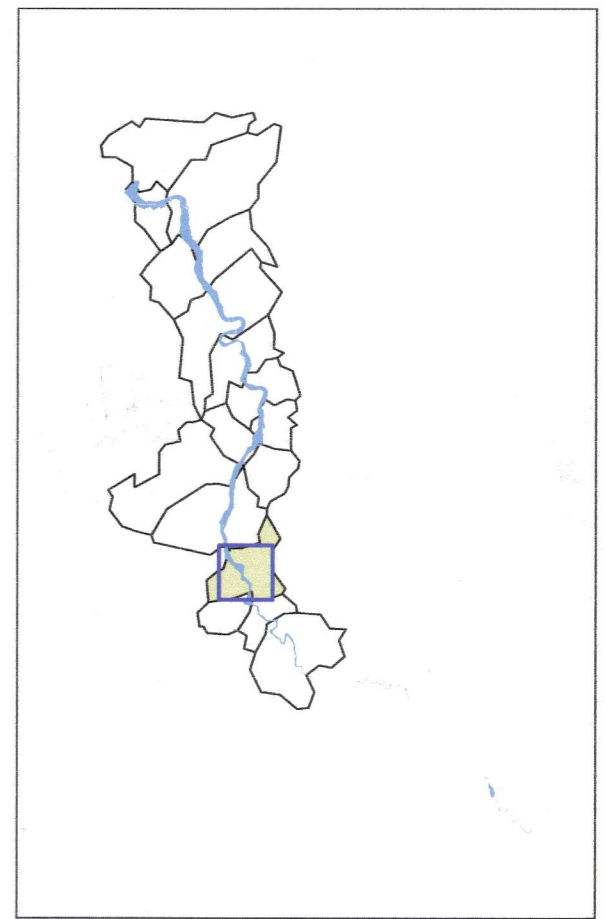
Légende :

-  Aléa fort
-  Aléa moyen
-  Aléa faible

17/10/1896 : côte NGF 113,789 m
Mars 2001 : côte NGF 113,964 m

Laisse de crue

--- Limite communale




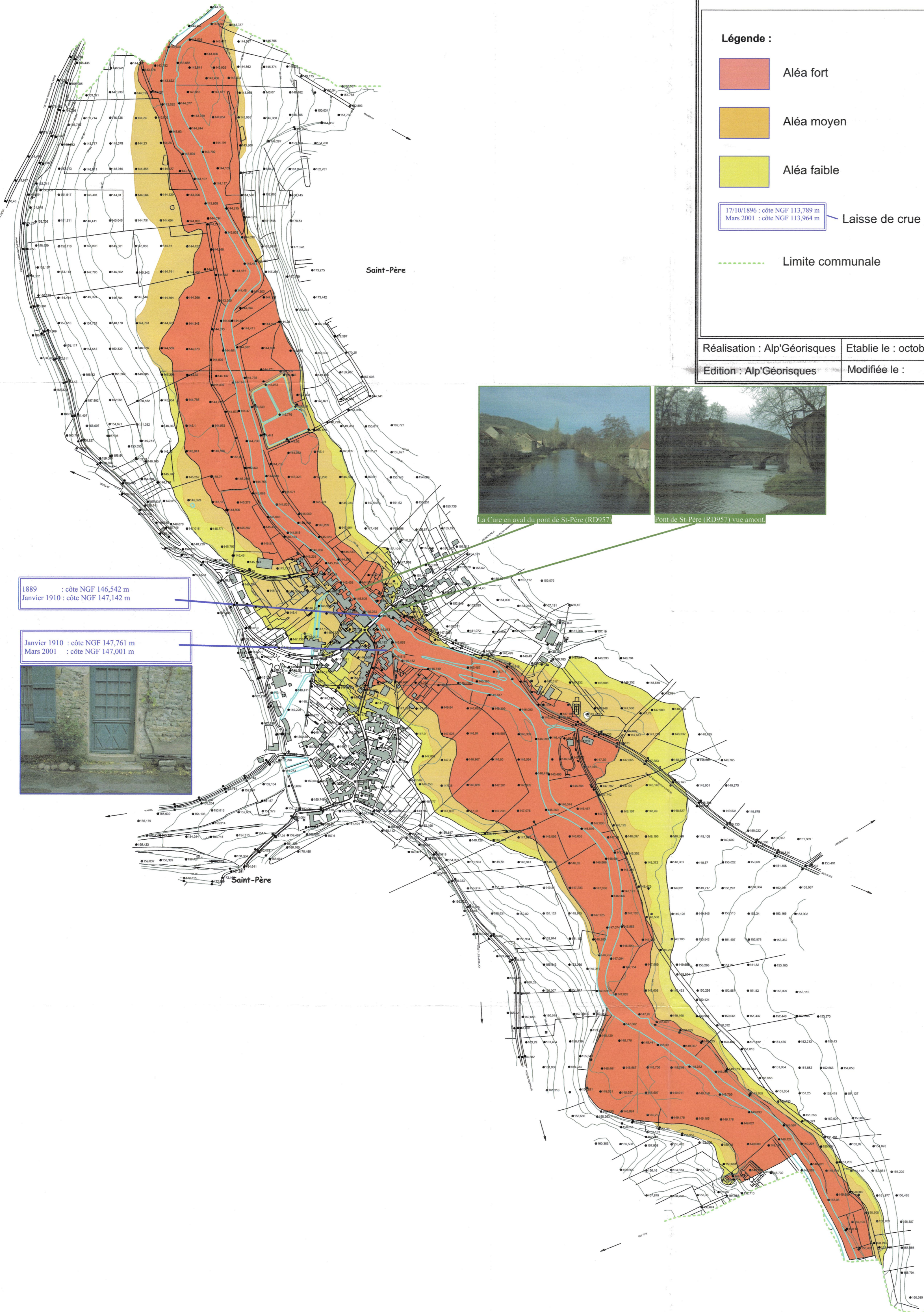
Réalisation : Alp'Géorisques

Etablie le : octobre 2015


Edition : Alp'Géorisques

Modifiée le :

Echelle : 1/5 000



La Cure en aval du pont de St-Père (RD957)



Pont de St-Père (RD957) vue amont

1889 : côte NGF 146,542 m
Janvier 1910 : côte NGF 147,142 m

Janvier 1910 : côte NGF 147,761 m
Mars 2001 : côte NGF 147,001 m

